


 Confine comunale


RETE DISTRIBUZIONE METANO:

 Condotta di competenza di Santa Maria La Longa


 Convenzione 1° Lotto


 Convenzione 1° Lotto Media pressione

 Convenzione 2° Lotto


 Convenzione 2° Lotto Media pressione

 Estensioni (100% concessionario)

 Lottizzazioni (100% comune)

 Rete gas in progetto

 Cabina di riduzione 1° salto


 Cabina di riduzione 2° salto

RETI:

 Acquedotto


 Fognatura


AREE URBANIZZATE:

 Ambiti urbanizzati


 Aree Urbanizzate

 Area edificata ad uso prevalentemente agricolo


 Area edificata ad uso prevalentemente produttivo

 Area edificata ad uso prevalentemente residenziale

 Aree di facile urbanizzazione


 Impianto di depurazione

 Aree libere

 Aree libere destinate a verde

 Aree libere ad uso agricolo

Aree_Urbanizzate_area

 Servizi ed attrezzature collettive di maggior rilievo

icone_servizi_psc

 Attrezzature per l'istruzione

 Attrezzature sportive

 Cimitero e Luoghi di culto

 Parcheggio

 Sede comunale