



Regione Autonoma Friuli Venezia Giulia
Provincia di Udine

Comune di Bicinicco

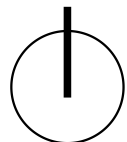
Variante n° 16 al Piano Regolatore Generale Comunale

Tavola

01

Piano Struttura Comunale
Legenda

scala 1:10.000



-  Confine comunale
-  Nodo viabilistico
-  Autostrada
-  Ferrovia
-  Insediamento sportivo, turistico, ricettivo
-  Viabilità comprensoriale di collegamento
-  Viabilità di grande comunicazione (Strada Statale)
-  Viabilità di interesse comunale
-  Viabilità di interesse sovracomunale
-  Viabilità di previsione
-  Pista ciclabile in previsione
-   Complesso vincolato ai sensi del DLgs 42/2004 art. 136 (ex L. 1497/39)
-  Attività estrattive
-  Vincolo DLgs 42/2004 art. 142
-  Ambito a carattere ricettivo-complementare
-  Centro a carattere Golfistico
-  Centro a carattere Motoristico
-  Centro ricettivo - complementare
-  Ambiti di pertinenza della residenza
-  Ambiti di tutela paesaggistica
-  Ambiti urbanizzati
-  Impianti zootecnici di carattere industriale

ZONE OMOGENEE:



Nucleo tipico storico



Insediamiento preminentemente residenziale



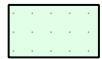
Area residenziale sparsa




Area residenziale fuori nucleo



Area residenziale di espansione



Area di preminente interesse agricolo



Area di preminente interesse agricolo di protezione



Insediamiento direzionale



Insediamiento produttivo esistente



Insediamenti Produttivi di Interesse Comunale



Parcheggio privato



Servizio o attrezzatura collettiva



Verde privato

Servizi di maggior rilevanza:

- ◆ Attrezzature per l'istruzione
- ⊕ Attrezzature sportive
- † Cimitero e Luoghi di culto
- P** Parcheggio
- ⚖ Sede comunale