



PIANO DI RECUPERO DELLE ZONE "A" DEL CAPOLUOGO E DELLE FRAZIONI

VARIANTE N. 4

A.1

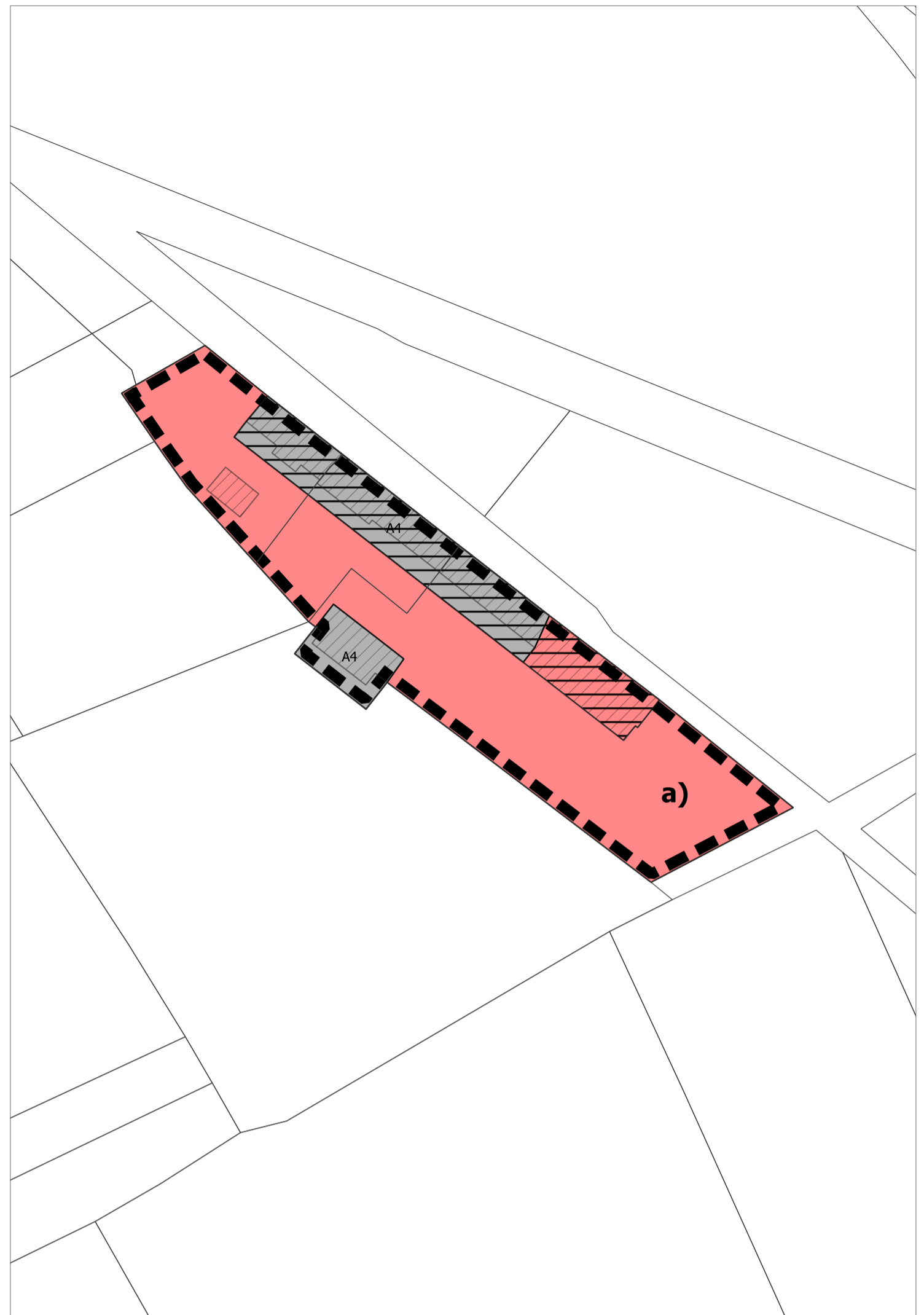
MULINI

scala 1:1000















IL PROFESSIONISTA
dott. pian. PAOLO DE CLARA

A termini di legge ci riserviamo la proprietà di questo documento con divieto di riprodurlo o di renderlo comunque noto a terzi senza la nostra autorizzazione



LEGENDA

-  Perimetro Piano di Recupero
-  A1 – Zona costituita dagli immobili soggetti a restauro e risanamento conservativo
-  A2 – Zona costituita dagli immobili soggetti a conservazione tipologica
-  A3 – Zona costituita dagli immobili soggetti a ristrutturazione edilizia
-  A4 – Zona costituita dagli immobili soggetti a demolizione con ricostruzione
-  A4/a - Zone di recente edificazione inserite in ambiti di modesto valore storico - ambientale
-  A6 – Zona costituita dalle aree libere edificabili
-  A7 – Zona costituita dalle aree libere inedificabili
-  S – Zone per attrezzature e servizi collettive
-  Muri da conservare
-  Muri di ricostruzione
-  Ambiti di edificazione

NOTE E PRESCRIZIONI

- a) Mantenimento della facciata prospettante sulla roggia;

